



**КОМИТЕТ ИМУЩЕСТВЕННЫХ ОТНОШЕНИЙ  
АДМИНИСТРАЦИИ ПЕРМСКОГО МУНИЦИПАЛЬНОГО ОКРУГА**

**РЕШЕНИЕ**

о размещении объектов № 3048

Пермский край  
Пермский округ

31.10.2023

Комитет имущественных отношений администрации Пермского муниципального округа разрешает Егорову Александру Михайловичу, адрес регистрации: Пермский край, г. Пермь, ул. Екатерининская, д. 177А, кв. 96

размещение объекта: «Элементы благоустройства территории, в том числе малые архитектурные формы, за исключением некапитальных нестационарных строений и сооружений, рекламных конструкций, применяемых как составные части благоустройства территории»

на землях государственная собственность на которые не разграничена на срок 1 год с 31.10.2023 г. по 30.10.2024 г.

Местоположение: Пермский край, Пермский муниципальный округ, южнее земельного участка с кадастровым номером 59:32:3680010:5.

Особые условия использования:

1. Без права возведения объектов капитального строительства, без права регистрации объектов капитального строительства, без права возведения ограждения, с правом свободного доступа неограниченного круга лиц.

2. В соответствии с абз. 2 п. 8.2. Положения о порядке и условиях размещения объектов на землях или земельных участках, находящихся в государственной или муниципальной собственности, на территории Пермского края без предоставления земельных участков и установления сервитутов, публичного сервитута, утвержденного постановлением Правительства Пермского края от 22.07.2015 № 478-п, при прекращении действия решения о размещении объектов размещенные объекты демонтируются заявителем за счет собственных средств в срок не позднее 14 календарных дней с даты получения письма Комитета имущественных отношений администрации Пермского муниципального округа о прекращении действия решения о размещении объектов.

И.о. председателя комитета

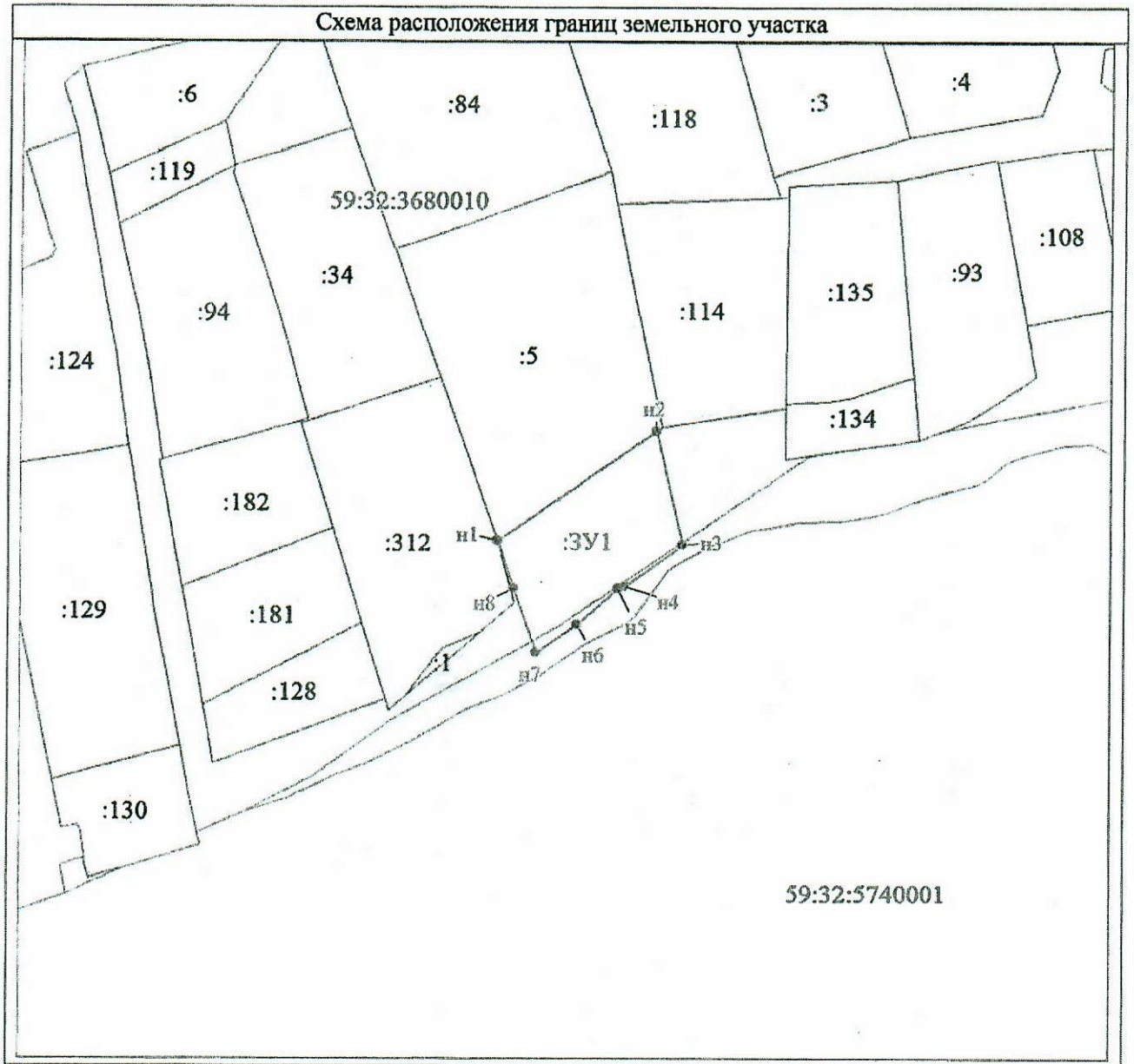
(подпись, печать)

М.В. Королева








**Схема расположения границ земельного участка**



**Масштаб 1:1000**  
**Условные обозначения:**

- |   |   |   |  |
|---|---|---|--|
|  | - граница образуемого земельного участка, предполагаемого к использованию |  | - существующая часть границы, имеющиеся в ЕГРН сведения о которой достаточны для определения ее местоположения |
| <b>ЗУ1</b>  | - обозначение образуемого земельного участка                              | <b>:5</b>   | - кадастровый номер земельного участка, сведения о котором содержатся в ЕГРН                                   |
| <b>н5</b>   | - обозначение характерной точки границы образуемого земельного участка    | <b>59:32:3680010</b>  | - номер кадастрового квартала  |
|  | - граница кадастрового квартала   |   |  |

**Заявитель:**  **Егоров А.М.**  
М.П. (подпись, расшифровка подписи)

## СХЕМА ГРАНИЦ

предполагаемых к использованию земель или части земельного участка на кадастровом плане территории

Объект: Элементы благоустройства территории, в том числе малые архитектурные формы, за исключением некапитальных нестационарных строений и сооружений, рекламных конструкций, применяемых как составные части благоустройства территории

Местоположение: Пермский край, Пермский муниципальный округ, с.п. Двуреченское, южнее земельного участка с кадастровым номером 59:32:3680010:5

Кадастровый квартал: 59:32:3680010

Площадь земельного участка: 574 кв.м.

Категория земель: -

Система координат: МСК-59, зона 2

Описание границ смежных землепользователей:

От т.н1 до т.н2 – земельный участок с кад. номером 59:32:3680010:5;

От т.н2 до т.н1 – земли общего пользования.

Система координат: МСК 59		
Обозначение характерных точек границ	Координаты, м	
	X	Y
1	2	3
н1	499542.51	2260080.41
н2	499560.95	2260106.52
н3	499541.87	2260110.96
н4	499534.90	2260101.44
н5	499534.54	2260100.39
н6	499528.41	2260093.57
н7	499523.72	2260086.91
н8	499534.58	2260083.07
н1	499542.51	2260080.41